



**КОМИТЕТ ИМУЩЕСТВЕННЫХ ОТНОШЕНИЙ
АДМИНИСТРАЦИИ ПЕРМСКОГО МУНИЦИПАЛЬНОГО ОКРУГА**

РЕШЕНИЕ
о размещении объектов № 1548

Пермский край
Пермский округ

07.06.2024

Комитет имущественных отношений администрации Пермского муниципального округа разрешает Акционерному обществу «Газпром газораспределение Пермь» (ИНН 5902183841, ОГРН 1025900512670, почтовый адрес: 614000, г. Пермь, ул. Петропавловская, 43)

размещение объекта «Газопровод давлением до 1,2 Мпа, для размещения которого не требуется разрешения на строительство»

на землях государственная собственность на которые не разграничена.

на срок 1 год


Местоположение: расположенных рядом с домом по адресу: Пермский край, Пермский муниципальный округ, с. Курашим, ул. Ленина, д. 85

Приложение: схема предполагаемых к использованию земель или части земельного участка.

Особые условия использования:

- 1) При размещении газопровода учесть параметры ширины проезда улично-дорожной сети, во избежание сужения полосы отвода дороги.
- 2) При условии получения разрешения на производство земляных работ.

Заместитель председателя комитета


(подпись, печать)

М.В. Королева




Схема предполагаемых к использованию земель или части земельного участка

Объект: Газопровод давлением до 1,2 Мпа включительно, для размещения которого не требуется разрешения на строительство

Местоположение: расположенных рядом с домом по адресу: Пермский край, Пермский муниципальный округ, с. Курашим, ул. Ленина, д.85

Площадь земель или части земельного участка, кв.м.: 1119

Категория земель: земли населенных пунктов

Вид разрешенного использования: -

Описание границ смежных землепользователей:





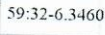


От точки н1 до точки н2 - земельный участок с кадастровым номером 59:32:0860001:400

От точки н2 до точки н1 - земли общего пользования

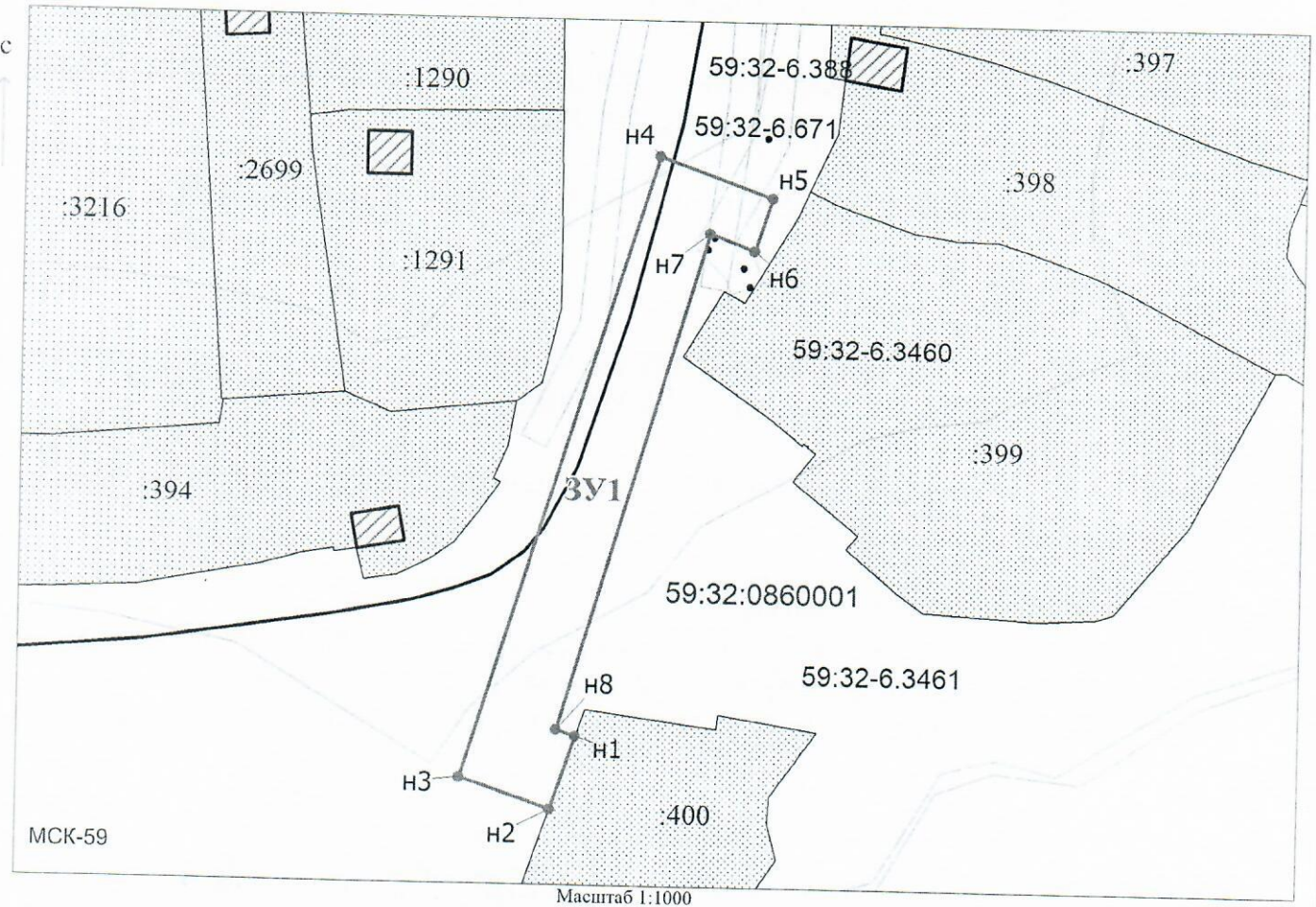
Каталог координат, м

| № точки границы | X | Y |
|-----------------|-----------|------------|
| н1 | 476996.94 | 2254110.71 |
| н2 | 476986.29 | 2254107.08 |
| н3 | 476990.65 | 2254093.92 |
| н4 | 477082.00 | 2254121.70 |
| н5 | 477076.29 | 2254138.10 |
| н6 | 477068.48 | 2254135.69 |
| н7 | 477070.92 | 2254129.11 |
| н8 | 476997.87 | 2254107.90 |

Условные обозначения:

-  - предполагаемый участок земель, на которых планируется размещение объекта
-  :400 - границы и номер земельного участка, сведения о которых внесены в ЕГРН
-  - границы объекта капитального строительства, сведения о котором внесены в ЕГРН
-  - граница кадастрового квартала
-  59:32-6.3460 - зоны с особыми условиями использования территории, сведения о которых внесены в ЕГРН
-  :ЗУ1 - обозначение запрашиваемого земельного участка
-  н1 - характерная точка границ земель или части земельного участка

59:32:0860001 - номер кадастрового квартала



Заявитель: Киямова Д.Х. / Киямова Д.Х.
(подпись, расшифровка подписи)

МП
(для юридических лиц
и индивидуальных предпринимателей)